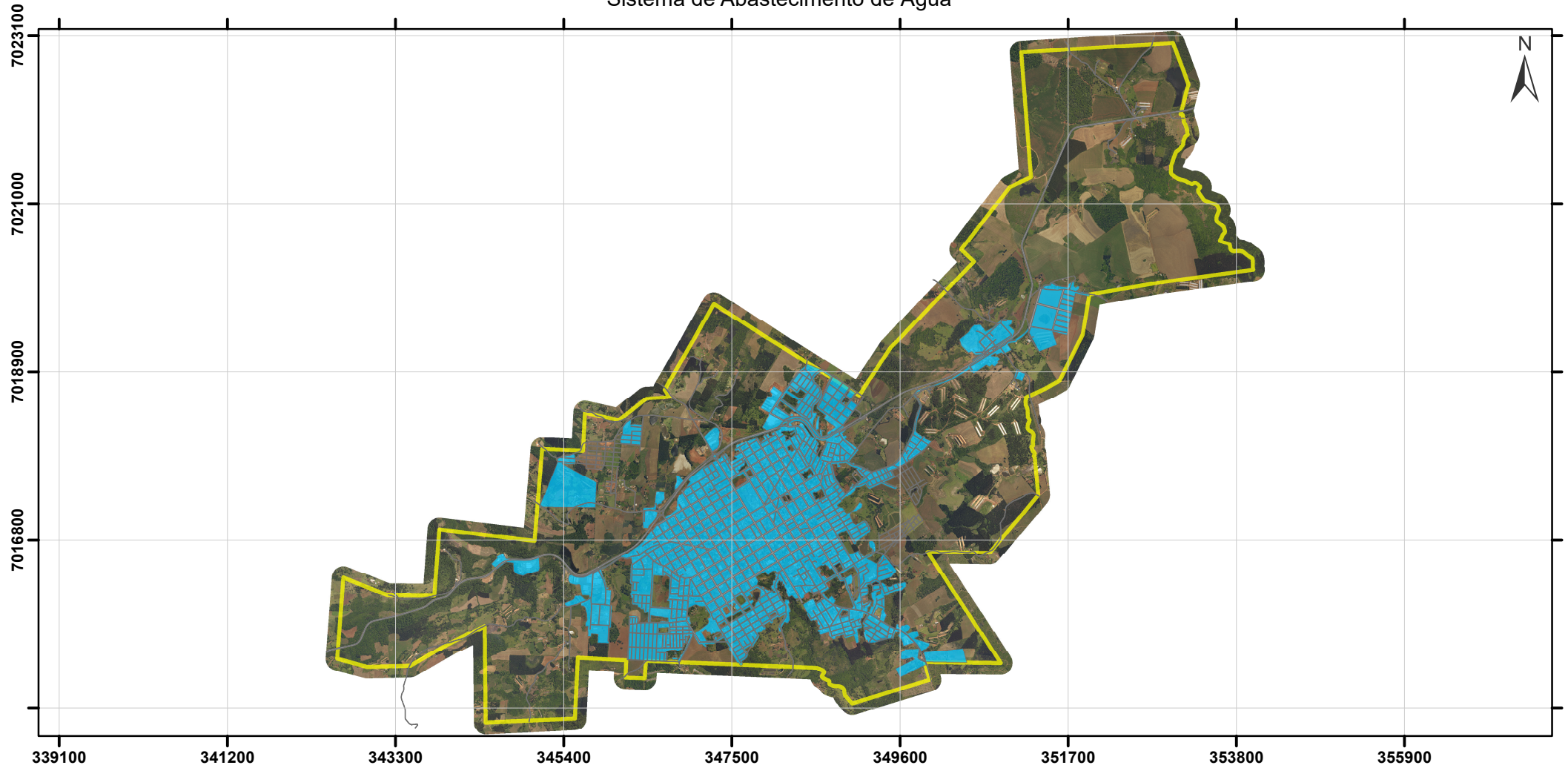





# Cobertura dos Serviços de Infraestrutura - Xaxim - SC

## Sistema de Abastecimento de Água



### Legenda

-  Vias Urbanas
-  Cobertura do Sistema de Abastecimento de Água
-  Perímetro Urbano

### Fonte:

Projeto Levantamento Aerofotogramétrico de SC  
Secretaria de Estado do Desenvolvimento  
Econômico Sustentável - SDS  
Ortofotomosaicos RGB, com 39 cm de resolução,  
Data: 2010/2011

Rede de Abastecimento de Água - CASAN

Projeção: Universal Transversa de Mercator - 22 J  
Datum Horizontal: SIRGAS 2000

0 1,75 3,5  
Km

Escala: 1:70.000

Março/2019

