

PONTOS COM SINALIZAÇÃO EM SEMI PÓRTICO  
(BRAÇO SUSPENSO SOBRE A PISTA)

PONTO 01

Placa de Indicação de Destino e Regulamentação R-25B



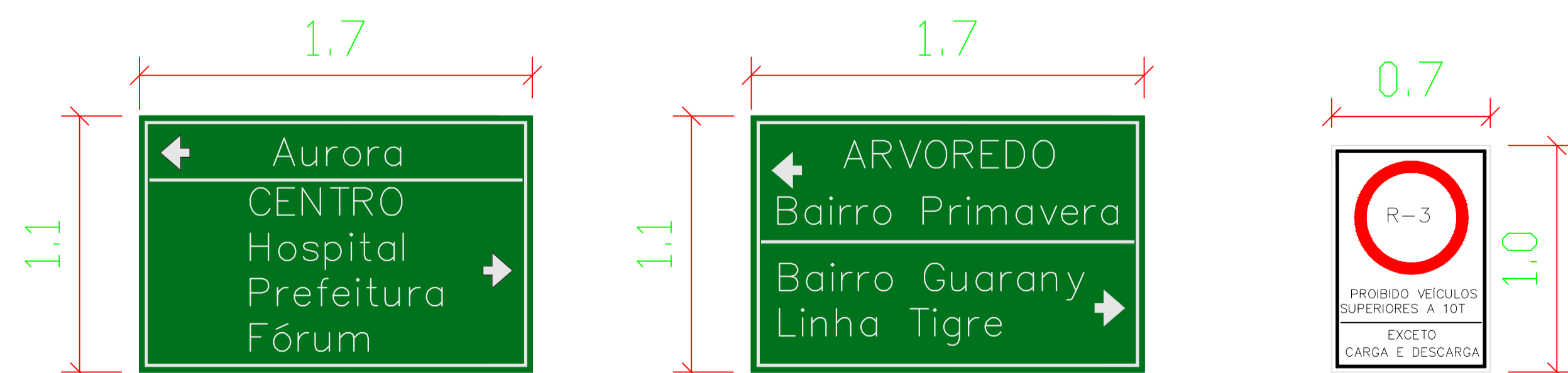
PONTO 08

Placa de Indicação de Destino e Regulamentação R-3



PONTO 17

02 (duas) Placas de Indicação de Destino e Regulamentação R-3

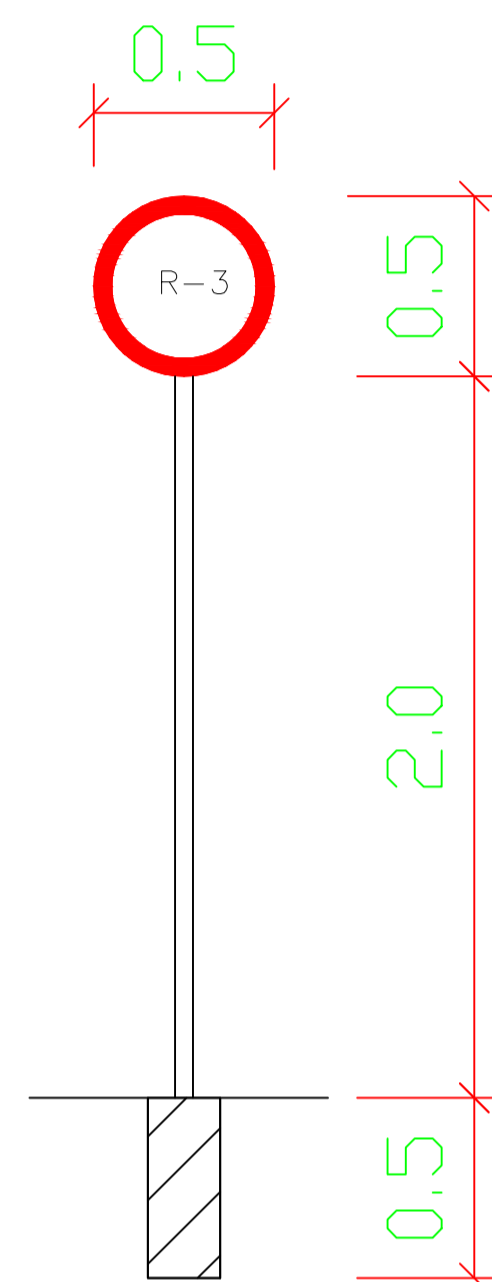


PONTOS COM SINALIZAÇÃO DE REGULAMENTAÇÃO AO LADO DA PISTA  
SEM INFORMAÇÃO COMPLEMENTAR  
(COM COLUNA SIMPLES)

PONTO 27

Placa de Regulamentação R-3

Suporte em aço, diam. 50mm altura de 3m, sendo 0,50m enterrado em bloco de concreto.



Ponto 27

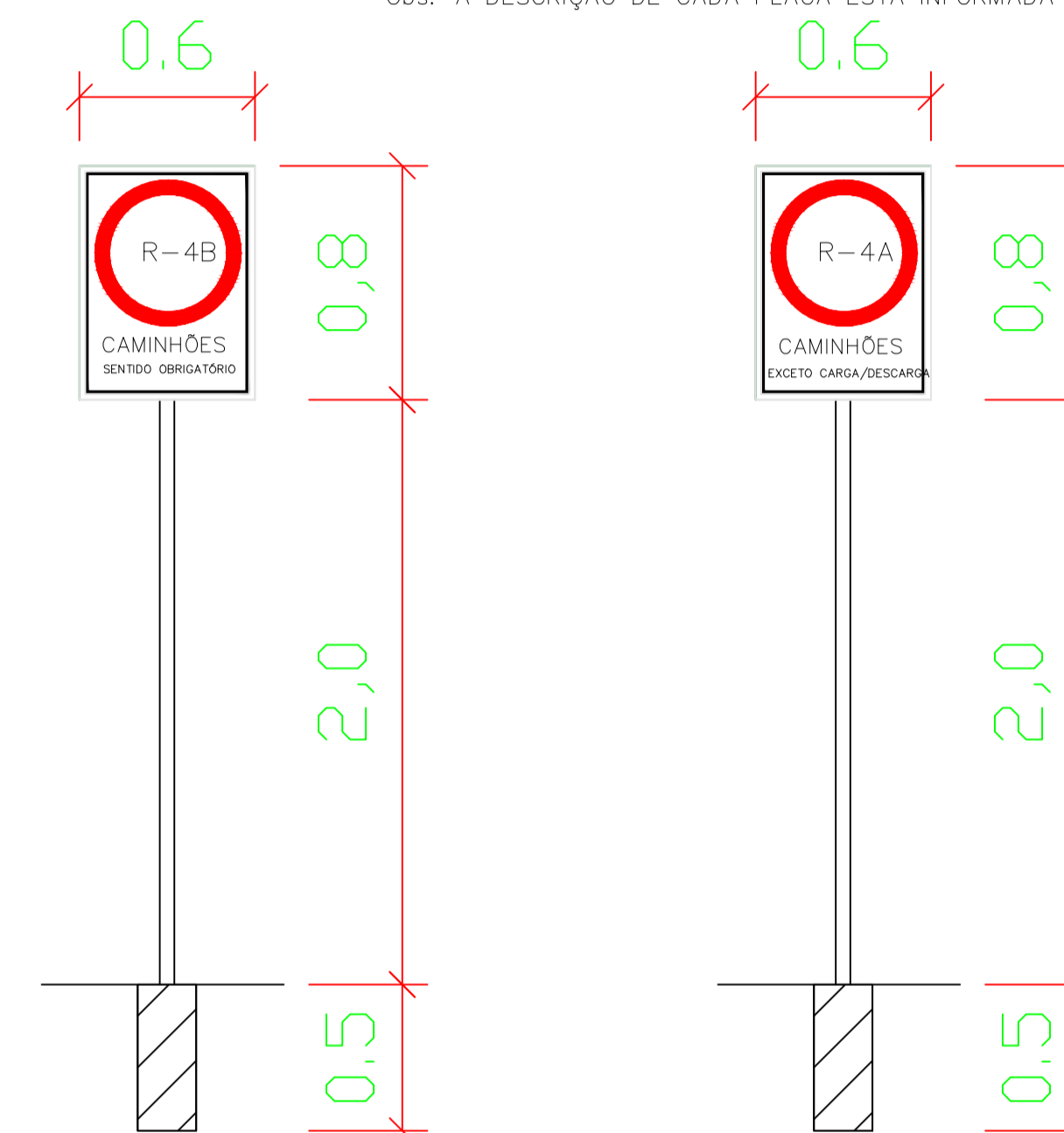
PONTOS COM SINALIZAÇÃO DE REGULAMENTAÇÃO AO LADO DA PISTA  
COM INFORMAÇÃO COMPLEMENTAR  
(COM COLUNA SIMPLES)

PONTOS COM PLACAS RETANGULARES: Dimensões de 0,60cmx0,80cm.  
9,10,11,12,13,14,16,18,28,29,30,31,32,34,37,38,39,40,41,42,43,44,45,46,47,48,49,  
50,51,52,53,54,55,56,57,58,59,60,61,62,63,64,65,66,67,68,69,70,71,72,73,74,75,76,  
77,78,79,80 e 81.

- R-4A = 16, 28, 31, 37, 40, 43, 46, 49, 55, 59, 65, 68, 71, 74 e 77
- R-4B = 9,18, 29, 32, 39, 42,45, 48, 51, 56, 60, 66, 69, 73, 76 e 79.
- R-25A = 10, 11, 12, 34, 63 e 81.
- R-25B = 13, 64, e 80.
- R-26 = 14, 52, 53, 54, 57, 58, 61 e 62.
- R-3 = 30, 38, 41, 44, 47, 50, 67, 70, 72, 75, 78.

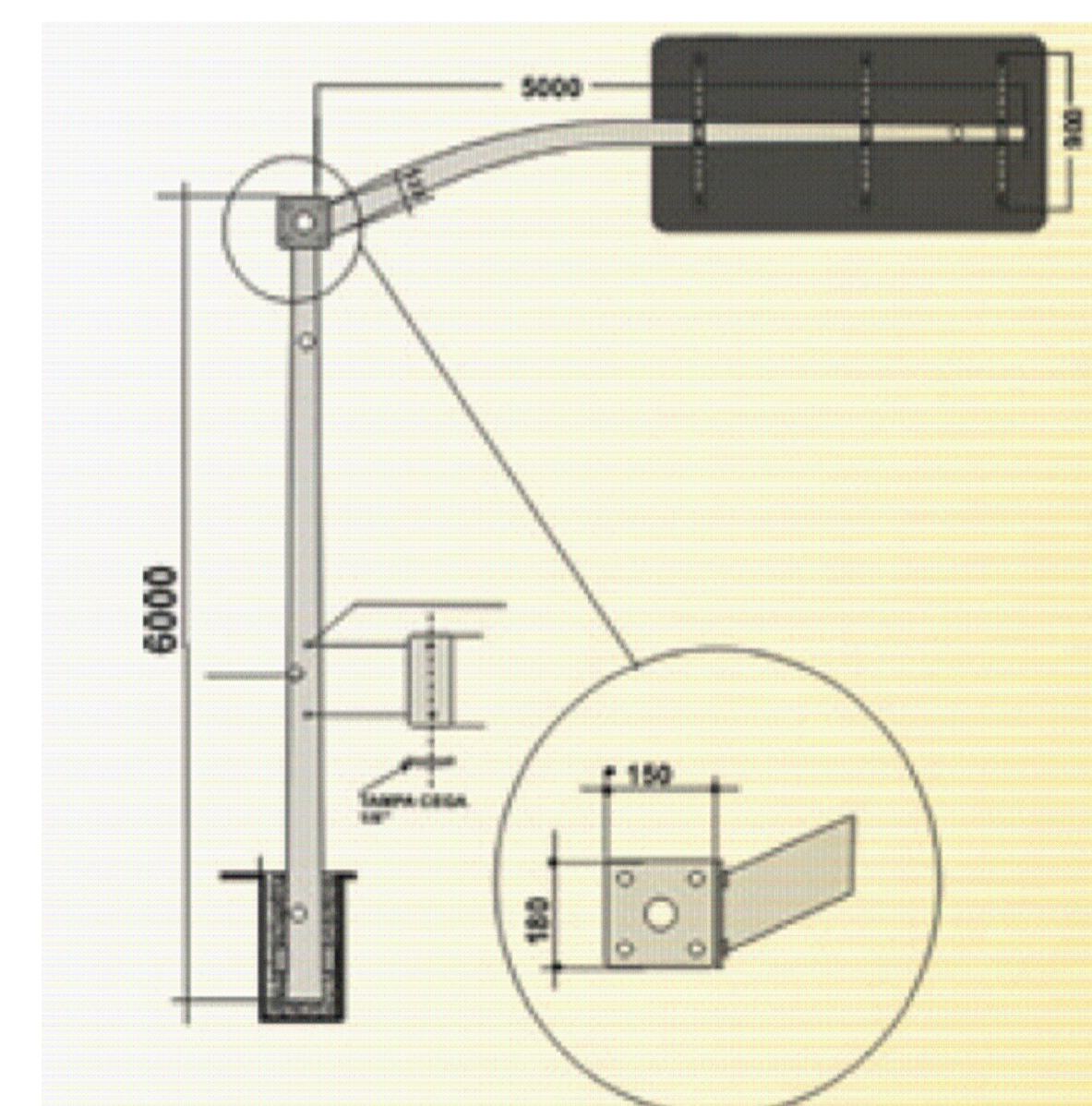
EXEMPLOS:

Obs: A DESCRIÇÃO DE CADA PLACA ESTÁ INFORMADA NA TABELA EM ANEXO.



LEGENDA

Modelos de placas de regulamentação



Detalhe do Semi Pórtico Utilizado.  
Outras informações estão no memorial descritivo.

PREFEITURA MUNICIPAL DE XAXIM			
TIPO: SINALIZAÇÃO VERTICAL		CONTEÚDO DA FRANQUIA: DETALHES DAS PLACAS	
LOCAL: XAXIM - SC	USO: TRÂNSITO	EDIFICAÇÃO: MELHORIAS NO TRÂNSITO	
SOLICITANTE: PREFEITURA MUNICIPAL DE XAXIM			FRANQUIA: 01
PROJETO: Eng. Simone Michelson			
DESENHO/CONCEPÇÃO ARQUITETÔNICA: SIMONE MICHELON- Eng. Civil		DATA: JANEIRO/2015	
ESCALA: 1/20			