

Bloco 1

Faixa tátil = 70.64 m

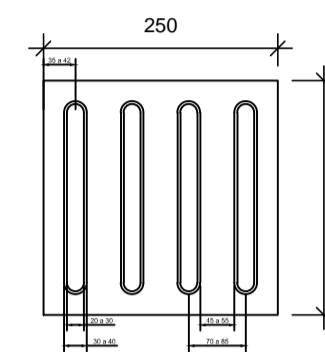
Faixa tátil = 65.73 m

Faixa tátil = 59.65 m

Total= 196,02 m

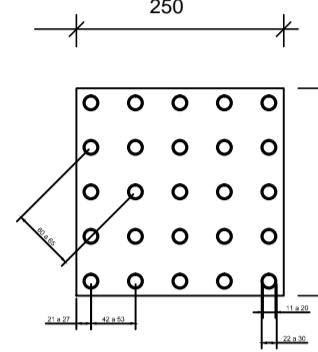
	Mínimo mm	Máximo mm
Comprimento da base do relevo	30	52
Comprimento do tipo	20	30
Altura do relevo	4	5
Distância horizontal entre centros de relevo	70	85
Distância horizontal entre bases de relevo	45	55

Sinalização tátil direcional

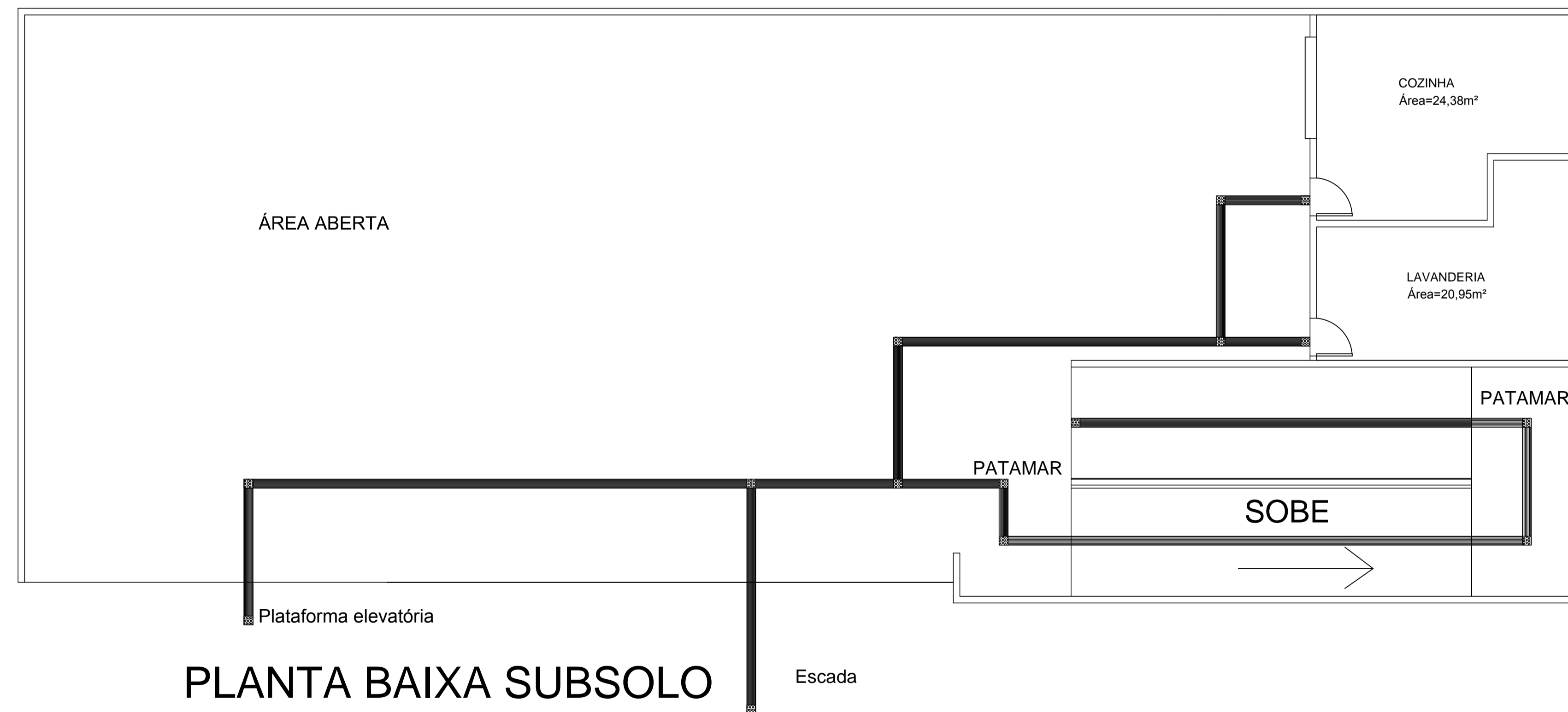


	Mínimo mm	Máximo mm
Diâmetro da base do relevo	22	30
Distância horizontal entre centros de relevo	42	53
Distância diagonal entre centros de relevo	60	75
Altura do relevo	33	35

Sinalização tátil de alerta em mm.



Colocação de Piso táteis nos corredores de acesso.
Colocação de placa Braille em todos os ambientes.
Colocação de barras de apoio nos WC



PLANTA BAIXA SUBSOLO

BOSCO BLOCO 01

PROPRIETÁRIO: **PREFEITURA MUN. DE XAXIM**

PROJETO: JULIANO CACCIATORI
ARQ. URB - CAU - A8153-2

ESPÉCIE: **ACESSIBILIDADE**

ÁREA DO TERRENO: ÁREA DA CONSTRUÇÃO: DESENHO/NORMOGRAFIA:

ESCALA: 1:75 DATA: OUTUBRO/2016 PRANCHA: 02/03